

















Plan de Prévention du Risque Inondation

-  Zone rouge - Zone d'aléa fort en espace peu ou pas urbanisé
-  Zone violette - Zone d'aléa fort en espace urbanisé
-  Zone bleue - Zone d'aléa modéré en espace urbanisé
-  Zone aléa de la Dheune









Informations

-  Mares
-  Milleux humides issues de la base SIGOGNE
-  Cours d'eau
-  Canalisation de gaz et d'hydrocarbures
-  Ligne Haute Tension
-  Infrastructure routière de classement sonore
-  Périmètre délimité des abords de monuments historiques
-  Périmètre de gravière
-  Captage périmètre éloigné

Sites agricoles 2025

-  Céréales
-  Elevage
-  ICPE bovins
-  ICPE porc

Outils du PLU

-  Changement de destination
-  Elément protégé au titre de l'article L151-23 du CU
-  Espace Boisé Classé
-  Orientation d'Aménagement et de Programmation
-  Périmètre de gravière
-  Protection des linéaires commerciaux
-  Elément repéré au titre de l'article L151-19 du CU
-  Mare à préserver

Légende

Zones Urbaines et A Urbaniser


-  UA - Zone urbaine au tissu ancien dense
-  UB - Zone urbaine de développement mixte
-  UH - Zone de hameau
-  Und - Zone urbaine non densifiable
-  UE - Zone urbaine d'équipement
-  UX - Zone urbaine d'activités économiques
-  UXa - Secteur de la zone UX ou la hauteur n'est pas limitée
-  UXc - Secteur urbain à destination de commerce et d'artisanat
-  UL - Zone urbaine de camping
-  AU - Zone à urbaniser ouverte à l'urbanisation


Zones Agricoles

-  A - Zone agricole
-  AS - Secteur agricole strict
-  Acs - STECAL dédié aux activités de services existantes dans l'espace agricole
-  Acsc - STECAL dédié aux activités de services à créer dans l'espace agricole
-  Aec - STECAL dédié aux équipements existants dans l'espace agricole
-  Alc - STECAL dédié aux activités de loisirs à créer dans l'espace agricole
-  Ax - STECAL dédié aux activités existantes dans l'espace agricole
-  Axc - STECAL dédié aux activités à créer dans l'espace agricole
-  Axec - STECAL dédié à des activités et équipements en lien avec l'activité agricole

Zones Naturelles

-  N - Zone naturelle
-  NS - Zone naturelle stricte
-  Ne - Secteur dédié à des équipements sportifs dans l'espace naturel
-  Nj - Secteur de jardins
-  Ng - STECAL dédié aux activités d'hébergements touristiques dans l'espace naturel
-  Ni - STECAL dédié à des aménagement et équipements de loisirs existants dans l'espace naturel
-  Nlc - STECAL dédié à des aménagement et équipements de loisirs existants dans l'espace naturel





 Décembre 2025

Élaboration du PLUI

APPROBATION

4q - Plan de zonage

CC Saône Doubs Bresse – Saint-Gervais-en-Vallière

PROCÉDURE : Élaboration du PLUI prescrite le 21 novembre 2017 / Association en date du 7 décembre 2025

DATE : 21 novembre 2017 / 7 décembre 2025

MOSAÏQUE ENVIRONNEMENT

 Conseil & Expertise

Échelle : 1 / 6 800

