




Plan de Prévention du Risque Inondation




-  Zone rouge - Zone d'aléa fort en espace peu ou pas urbanisé
-  Zone violette - Zone d'aléa fort en espace urbanisé
-  Zone bleue - Zone d'aléa modéré en espace urbanisé

Légende

Zones Urbaines et A Urbaniser

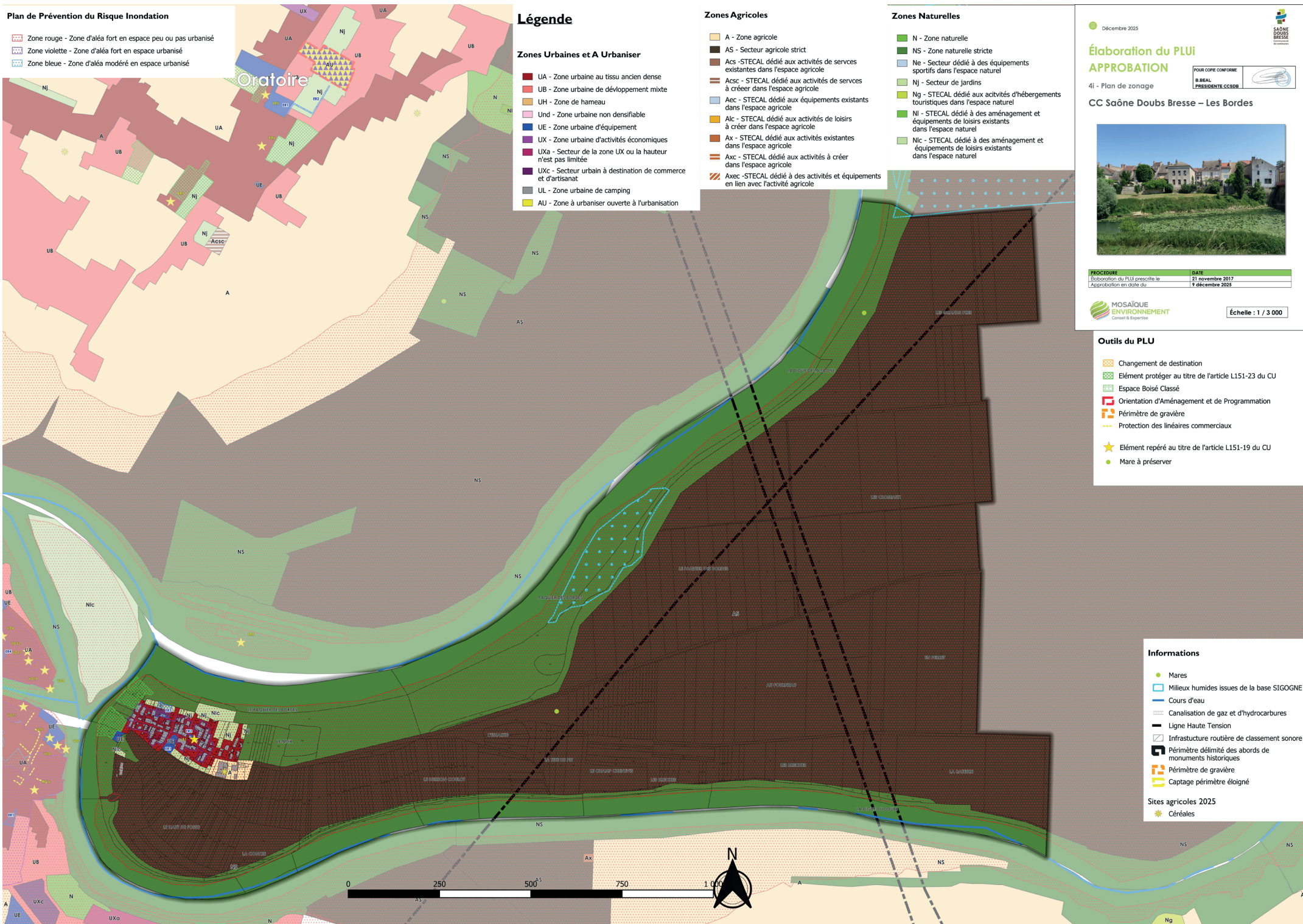
-  UA - Zone urbaine au tissu ancien dense
-  UB - Zone urbaine de développement mixte
-  UH - Zone de hameau
-  Und - Zone urbaine non densifiable
-  UE - Zone urbaine d'équipement
-  UX - Zone urbaine d'activités économiques
-  UXa - Secteur de la zone UX ou la hauteur n'est pas limitée
-  UXc - Secteur urbain à destination de commerce et d'artisanat
-  UL - Zone urbaine de camping
-  AU - Zone à urbaniser ouverte à l'urbanisation

Zones Agricoles

-  A - Zone agricole
-  AS - Secteur agricole strict
-  Acs - STECAL dédié aux activités de services existantes dans l'espace agricole
-  Acsc - STECAL dédié aux activités de services à créer dans l'espace agricole
-  Aec - STECAL dédié aux équipements existants dans l'espace agricole
-  Alc - STECAL dédié aux activités de loisirs à créer dans l'espace agricole
-  Ax - STECAL dédié aux activités existantes dans l'espace agricole
-  Axc - STECAL dédié aux activités à créer dans l'espace agricole
-  Axec - STECAL dédié à des activités et équipements en lien avec l'activité agricole

Zones Naturelles

-  N - Zone naturelle
-  NS - Zone naturelle stricte
-  Ne - Secteur dédié à des équipements sportifs dans l'espace naturel
-  Nj - Secteur de jardins
-  Ng - STECAL dédié aux activités d'hébergements touristiques dans l'espace naturel
-  Ni - STECAL dédié à des aménagement et équipements de loisirs existants dans l'espace naturel
-  Nic - STECAL dédié à des aménagement et équipements de loisirs existants dans l'espace naturel




9 décembre 2025

Élaboration du PLUI
APPROBATION

41 - Plan de zonage









CC Saône Doubs Bresse – Les Bordes













PROCEDURE	DATE
Élaboration du PLUI prescrite le	21 novembre 2017
Approbation en date du	9 décembre 2025

MOSAÏQUE ENVIRONNEMENT
Conseil & Expertise

Échelle : 1 / 3 000

- Outils du PLU**
-  Changement de destination
 -  Élément protégé au titre de l'article L151-23 du CU
 -  Espace Boisé Classé
 -  Orientation d'Aménagement et de Programmation
 -  Périmètre de gravière
 -  Protection des linéaires commerciaux
 -  Éléments repérés au titre de l'article L151-19 du CU
 -  Mares à préserver

- Informations**
-  Mares
 -  Milieux humides issues de la base SIGOGNE
 -  Cours d'eau
 -  Canalisations de gaz et d'hydrocarbures
 -  Ligne Haute Tension
 -  Infrastructure routière de classement sonore
 -  Périmètre délimité des abords de monuments historiques
 -  Périmètre de gravière
 -  Captage périmètre éloigné
- Sites agricoles 2025
-  Céréales